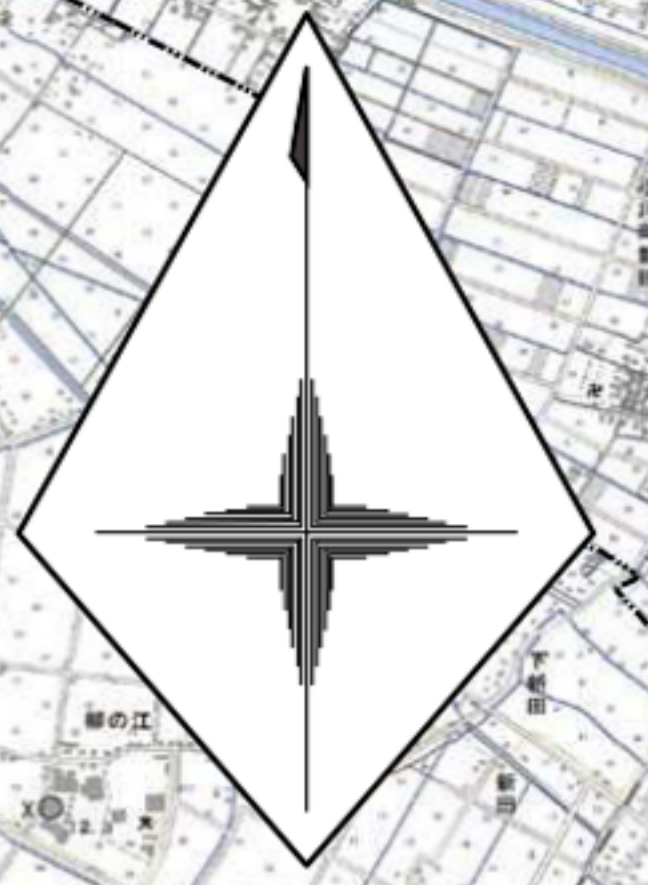
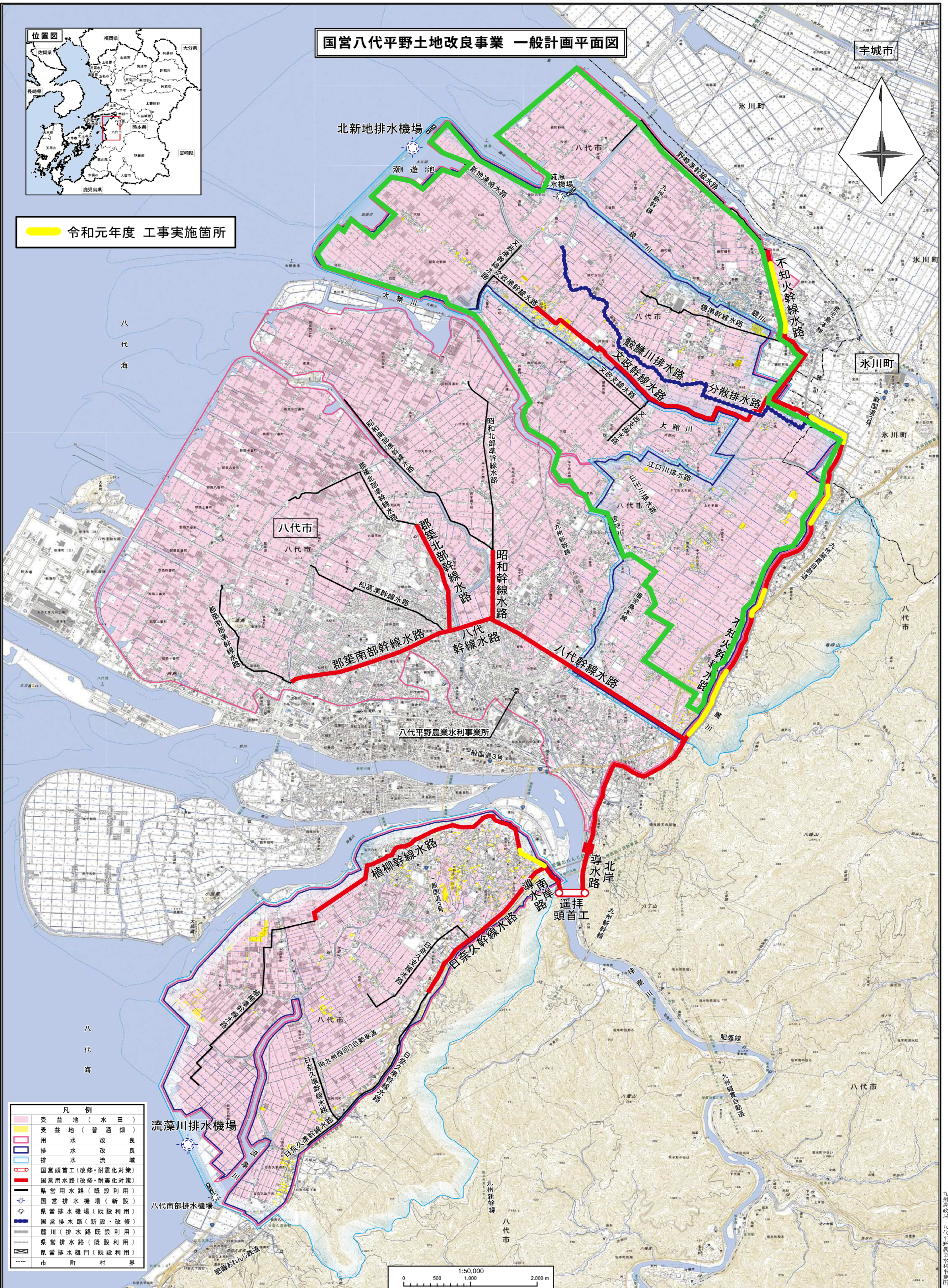


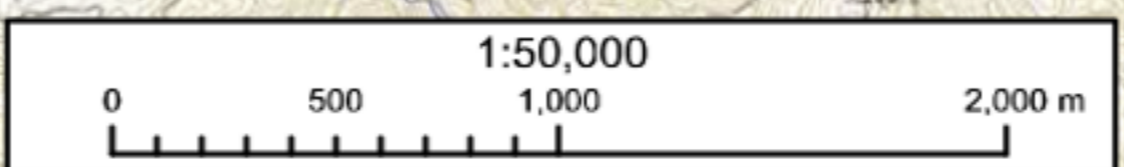
国営八代平野土地改良事業 一般計画平面図



令和元年度 工事実施箇所



凡例	
	受益地（水田）
	受益地（普通畑）
	用水改良
	排水改良
	排水流域
	国営頭首工（改修・耐震化対策）
	国営用水路（改修・耐震化対策）
	県営用水路（既設利用）
	国営排水機場（新設）
	県営排水機場（既設利用）
	国営排水路（新設・改修）
	灌漑（排水路既設利用）
	県営排水路（既設利用）
	県営排水樋門（既設利用）
	市町村界



この地図は、国土地理院長の承認を得て、同院発行の電子地形図25000を複製したものである。（承認番号 平30情報、第806号）